

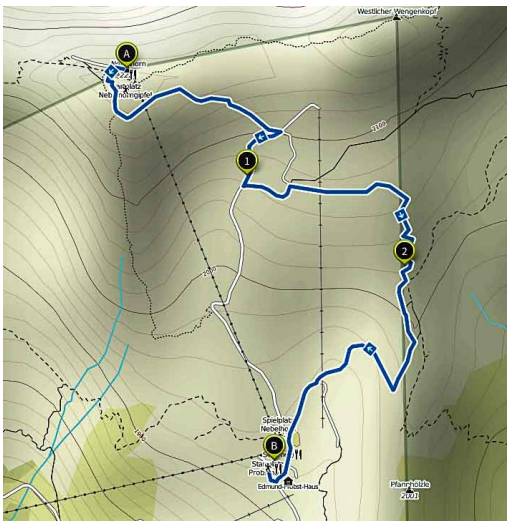
Wanderbuch Rund- wanderung Nebelhorn Station Höfatsblick-Pfannenhölzle -Koblat-Station Höfatsblick 08.09.2014

Start um 9.20 Uhr,
Ende um 11.20 Uhr

2 Stunden
Gehzeit: 1 Stunde,
2,43 km
Höhenmeter: 180 m bergauf,
180 m bergab

Beginn/Ende:
Station Höfatsblick

Wetter: sonnig bis bewölkt 22°
Schwierigkeitsgrad: **leicht**



Wanderbuch Nebelhorn alternativ: Gipfelstation-zum Rundwanderweg-Station Höfatsblick 08.09.2014

Start um 9.20 Uhr,
Ende um 11.20 Uhr

2 Stunden
Gehzeit: 1 Stunden
7 km
Höhenmeter: 20 m bergauf,
280 m bergab


Beginn: Gipfelstation Nebelhorn
Ende: Station Höfatsblick

Wetter: sonnig bis bewölkt 22°
Schwierigkeitsgrad: **leicht**




Heute sind wir alle aufs Nebelhorn gefahren. Marianne und Alwin hatten sich für einen ruhigen Tag entschieden und wollten sich ausnahmsweise eine Pause gönnen, auf die herrliche Aussicht aber nicht verzichten. Erika wollte zumindest die Rundwanderung mitgehen. Judith und Thomas hatten sich die Rundwanderung und gleich im Anschluss den im Wanderbuch 20a (Nebelhorn Station Höfatsblick-Zeigersattel-Hintere Seealpe-Seealpsee-Station Höfatsblick 08.09.2014) beschriebenen Weg vorgenommen. Nach der Auffahrt zum Nebelhorngipfel, genossen wir zunächst die Aussicht und eroberten den Gipfel mit Gipfelkreuz, der allerdings nur wenige Meter über der Gipfelstation liegt. Thomas entschied sich spontan für die Variante vom Gipfel abzusteiigen und verabredete sich mit Judith und Erika an einer Stelle auf dem geplanten Rundwanderweg, der vom Gipfel fast komplett einsehbar ist. So trafen Judith, Erika und Thomas sich einige Zeit später an der verabredeten Stelle und stiegen gemeinsam zur Station Höfatsblick ab, wo Marianne und Alwin die Sonne genossen. Nach einem kurzen Stopp mit Besichtigung der sanitären Einrichtungen der Station Höfatsblick, starteten Judith und Thomas zu Ihrer Anschlußtour und überredeten Erika, noch mit zum Zeigersattel zu kommen, einem relativ einfach zu erreichenden Punkt, von dem eine grandiose Aussicht auf Oberstdorf und den Seealpsee möglich ist. Aber dazu mehr im entsprechenden Wanderbuch.









Nebelhorngipfel







Station Hofatsblick mit Teil des Rundweges




Hindelanger Klettersteig





Gipfelbahn mit Gipfelstation





Ein Stück haben die 2 schon noch zu gehen.





Zusammen gehts weiter.





Gleitschirm über der Höfats



1932 m
Edmund-Probst-Haus

Allgäuer Hochalpen
Informational poster with text and images.



Immer auf der Höhe!
Bergschule Oberallgäu
Ausbildungszentrum
Edmund-Probst-Haus
Erlebnis Live:
Wandern Bergsteigen Skitouren
Hochtouren Ausbildung
Auslandsreisen
Kataloge hier erhältlich!
Telefon 08321-4983 87548 Burgberg
www.alpinestube.de

Gaststätte
Brotzeiten, warme Gerichte
Sonnenterrasse
Kaffee und Kuchen
Unterkunft
Zimmer m. Betten, Lager
... seien Sie unser Gast
DAV
Seitour Allgäu-Immensee e.V.



Alpenvereinshütte an der Station Höfats